








Lageplan Mieterkingen



-  **Zelt**
Festgelände
-  **Zunftmeisterempfang**
Alte Schule
-  **Essen/Trinken**
-  **Umzugsstrecke**
-  **Aufstellungsplatz**
-  **PKW Parkplätze**
-  **Bus Parkplätze**

Anfahrt / Parken

Bitte beachten!

Anfahrt/ Parkmöglichkeiten für PKW:

Die **Abfahrt von der B32 nach Mieterkingen wird gesperrt sein!** Daher bitten wir alle, die mit dem Auto anreisen, folgende Hinweise zu beachten:

- Aus Richtung Fulgenstadt oder Herbertingen sind die Zufahrten frei und führen direkt zu den ausgeschilderten Parkmöglichkeiten
- Aus Richtung Saulgau führt der Weg an der Abfahrt Mieterkingen vorbei bis zur nächsten Möglichkeit, links von der B32 abzufahren.
Im anschließenden Kreisverkehr die Ausfahrt nach Herbertingen nehmen. Durch Herbertingen geht es dann nach Mieterkingen.

Einfach der Beschilderung folgen!

Parkmöglichkeiten für Busse:

- Busse können **ausschließlich über die Anfahrt von Herbertingen** nach Mieterkingen gelangen. Bitte beachten, dass andere Zufahrtswege nicht möglich sind.
- Die Busse werden von Einweisern weitergeleitet und können auf der Landstraße geparkt werden– bitte den Anweisungen folgen.

Einfach der Beschilderung folgen!